

Communauté de Communes
Yvetot Normandie
Autour d'Yvetot

RANDONNÉE EN SEINE-MARITIME



RANDONNÉE À PIED

Circuit 7 : Les 2 chênes

Départ : place Bourvil à Allouville-Bellefosse

10,4 km - 3h ★★

Difficulté ●●●



SEINE-MARITIME
LE DÉPARTEMENT



Seine-Maritime
La Normandie Impressionnante

YVN
YVETOT NORMANDIE
TOURISME

7

Circuit : Les 2 chênes

Départ : place Bourvil à Allouville-Bellefosse



10,4 km - 3h 


Difficulté 

AVIS DU RANDONNEUR

Circuit au coeur de la nature alliant forêt, plaine, mares.

Avant d'entrer dans la forêt domaniale du Trait-Maulévrier, vous pourrez admirer différents clos-masures typiques du Pays de Caux.

1 Au totem de départ, longez l'église  par la gauche en empruntant la D34. Sur votre droite, vous apercevrez le chêne millénaire . Continuez en face dans la rue Liernu.

2 Poursuivez tout droit sur la rue du musée. Au hameau de Bouillot vous passez devant le CHENE et son centre de sauvegarde de la faune sauvage . Faites une pause en visitant son centre de découverte.

3 Au carrefour de la route de Bellefosse, tournez à gauche puis, 100 mètres plus loin, tournez à droite dans l'impasse de Saint Guillaume bordée de talus plantés typiquement cauchois.


4 Empruntez le chemin à droite qui borde la forêt domaniale du Trait-Maulévrier.

5 Suivez le balisage qui vous guidera dans la forêt. Certaines portions du sentier présentent des déclivités importantes.

6 Vous rejoignez une route forestière que vous suivez tout droit sur 200 mètres avant de prendre une piste sur la gauche puis aussitôt un sentier qui remonte sur la droite au milieu d'arbres majestueux.

7 En haut de la côte, suivez la lisière de la forêt sur la gauche avant de redescendre à travers bois sur la gauche. Au fond du vallon, prenez la piste à droite et remontez sur l'autre versant par un petit chemin qui monte sur la gauche vers la ferme de «la Houssaye».

8 Longez sur la droite la lisière de la forêt jusqu'à l'impasse Delisle qui vous amènera au carrefour des routes de Bellefosse, rue de l'Ouraille. Prenez tout droit la rue Pierre Belain d'Esnameuc qui vous mènera à Allouville-Bellefosse.

9 Au carrefour de la route de Louvetot, prenez à gauche pour revenir au centre d'Allouville-Bellefosse en passant devant l'ancien presbytère  sur votre droite.

Balisage du circuit :

-  Bonne direction
-  Tourner à gauche
-  Tourner à droite
-  Mauvaise direction



Le drapeau sur la carte indique le point de départ.

Sur le terrain, à cet endroit, est implanté un totem où figurent toutes informations relatives au circuit : numéro, couleur, nom, distance, tracé et curiosités touristiques. Pour parcourir ce circuit, suivez les indications du topoguide et le balisage jaune correspondant.

RECOMMANDATIONS AUX RANDONNEURS

- ▶ Ne vous écartez pas des chemins.
- ▶ Respectez le code de la route.
- ▶ Tenez vos chiens en laisse.
- ▶ Ne jetez rien, emportez vos déchets.
- ▶ Respectez la nature, les cultures, les animaux.
- ▶ Respectez le travail des agriculteurs et des forestiers.
- ▶ En période de chasse, soyez vigilants.
- ▶ En forêt, n'allumez jamais de feu.
- ▶ Attention aux croisements avec d'autres randonneurs (piétons, cavaliers, VTT, ...).
- ▶ Ne pénétrez pas dans les propriétés privées.

Ça vaut le détour...



► Le chêne millénaire

Le vieux chêne cauchois âgé de 1200 ans doit sa célébrité autant à son exceptionnelle longévité qu'à la vénération dont il fait l'objet depuis le Moyen-âge. Il accueille en son creux deux chapelles : l'une est dédiée à Notre-Dame-de-la-Paix et l'autre, la chapelle du calvaire, située en haut du tronc, se nommait auparavant «la chambre de l'Ermite».

► L'association CHENE

Le Centre d'Hébergement et d'Etude sur la Nature et l'Environnement agit depuis 1980 pour le respect et la défense de la faune sauvage. Le Centre de Sauvegarde soigne les animaux sauvages en détresse et n'est pas ouvert au public. Aussi, un Espace de Découverte présente de façon ludique et dynamique, le métier de soigneur animalier. Laure vous accueille avec son clone en hologramme pour plonger dans son univers quotidien, sans déranger les animaux.

► La Classe des Années 50

L'association des anciens élèves propose une visite insolite et en retrouvant l'ambiance d'une classe des années 50 reconstituée (Place Levieux à Allouville-Bellefosse). Tout est d'époque : son mobilier, ses livres, ses cahiers, ses jeux et toute la panoplie de l'écolier. Nostalgie, curiosité et surtout bonne humeur sont au rendez-vous !

Allouville-Bellefosse et ses alentours

Allouville-Bellefosse est née de la fusion de deux communes au XIXème siècle. Son patrimoine bâti est dense et varié. Il reflète l'architecture traditionnelle cauchoise aux riches décors polychromes obtenus pas l'association des matériaux locaux : brique, pierre, silex, pans de bois. L'ancien presbytère de 1644 et le vicariat du XVIIème siècle, la ferme de Quenonville et son pigeonnier en sont l'illustration, tout comme de nombreuses demeures et granges rurales enserrées dans les clos-masures.

RENSEIGNEMENTS

Yvetot Normandie Tourisme
8 Place Maréchal Joffre
76190 Yvetot
02 32 70 99 96
tourisme@yvetot-normandie.fr
yvetot-normandie-tourisme.fr



Seine-Maritime Attractivité

02 35 12 10 10
contact@sma76.fr
seine-maritime-tourisme.com



Cet itinéraire est inscrit au PDESI (Plan Départemental des Espaces, Sites et Itinéraires). Pour obtenir ce label, une analyse du parcours a été coordonnée par le service des Sports du Département de la Seine-Maritime sur les plans sécuritaire, réglementaire mais aussi qualitatif (intérêt environnemental, touristique et sportif)
Intérêt local / **Intérêt départemental**

