

# Communauté de Communes Yvetot Normandie Autour d'Yvetot

RANDONNÉE EN SEINE-MARITIME



## RANDONNÉE À PIED

Circuit **5** : Aux portes d'Yvetot

Départ : mairie de Touffreville-la Corbeline

14,4 km - 4h

Difficulté



SEINE-MARITIME  
LE DÉPARTEMENT



Seine-Maritime  
La Normandie Impressionnante

**YVN**  
YVETOT NORMANDIE  
TOURISME

5



## Circuit : Aux portes d'Yvetot

Départ : mairie de Touffreville-la-Corbeline

14,4 km - 4h Difficulté 

## AVIS DU RANDONNEUR

Randonnée à travers champs et forêts (certaines parties de l'itinéraire sont plus difficiles avec la présence de zones humides) pour découvrir le patrimoine naturel et patrimonial de Touffreville-la-Corbeline, commune du Pays de Caux.


**1** Au totem de départ, suivez la rue des écoles. A votre droite, l'église Saint-Martin  et le cimetière où reposent les frères Bossière . Tournez à gauche rue du Champ d'Oisel puis à gauche, route du Rançon.


**2** Quittez la D37 ou «Route de Rançon» en tournant à droite, dans le chemin. Attention, par temps humide, cette partie peut être boueuse. A la sortie du bois, tournez à droite.



**3** Engagez-vous à droite et empruntez la «Route du Bourg Hautot». Suivez le balisage et empruntez le chemin à gauche à travers champs, vers «La Chaussée».


**4** En sortant du chemin, empruntez à droite la D104, «Route de la Chaussée», ancienne voie romaine puis prenez la «Route du Marais» à gauche.

**5** Suivez le chemin parfois accidenté et boueux par temps humide.

**6** Traversez prudemment la D37  et empruntez le GR®211A.


**7** Vous empruntez alors le chemin des «Fonds de St Clair» et passez à proximité de la butte Henri IV, motte castrale du Bois de la Salle .

**8** Suivez le balisage, vous arriverez au Val au Cesne, site paysagé classé où quelques belles bâtisses ponctuent la vallée et ses coteaux. Traversez prudemment la D5, passez devant l'auberge  et retracez la D5  pour emprunter le chemin du Val au Cesne.


**9** A la sortie du chemin, vous passerez à proximité de Verbosc, ancienne seigneurie du XIIIème siècle, lieu d'affrontements militaires sous Henri IV. Vous pourrez y admirer le château du XVIIème siècle . Prenez à droite sur la D104 qui vous mènera au point de départ.

## Balisage du circuit :

-  Bonne direction
-  Tourner à gauche
-  Tourner à droite
-  Mauvaise direction


 Edifice religieux visible

 Château / Manoir visible

 Curiosité

 Restaurant

 Passage dangereux

**Le drapeau sur la carte** indique le point de départ. Sur le terrain, à cet endroit, est implanté un totem où figurent toutes informations relatives au circuit : numéro, couleur, nom, distance, tracé et les curiosités touristiques. Pour parcourir ce circuit, suivez les indications du topoguide et le balisage correspondant.

## RECOMMANDATIONS AUX RANDONNEURS

- ▶ Ne vous écartez pas des chemins.
- ▶ Respectez le code de la route.
- ▶ Tenez vos chiens en laisse.
- ▶ Ne jetez rien, emportez vos déchets.
- ▶ Respectez la nature, les cultures, les animaux.
- ▶ Respectez le travail des agriculteurs et des forestiers.
- ▶ En période de chasse, soyez vigilants.
- ▶ En forêt, n'allumez jamais de feu.
- ▶ Attention aux croisements avec d'autres randonneurs (piétons, cavaliers, VTT, ...).
- ▶ Ne pénétrez pas dans les propriétés privées.

# Ça vaut le détour...



## ► Histoire de Touffreville-la-Corbeline

Le premier nom de la localité est mentionné en 1040, elle se nomme alors «Turfretvilla». Le nom complet «Touffreville-la-Corbeline» apparaît au XVème siècle. Le terme «la Corbeline» est associé au nom d'un seigneur. Traversée par une voie romaine, elle-même d'origine Gallo-Romaine, Touffreville-la-Corbeline est née de la fusion en 1822 des deux communes de Touffreville et du Vert-Bosc. Au XIXème siècle, la commune est un centre de tissage.

## ► L'église Saint-Martin et son cimetière

Le départ de la randonnée se situe à proximité de l'église Saint-Martin bâtie entre les XIIème et XVIIIème siècles. La tour romane remonte au XIIème siècle. On peut également observer l'ancien presbytère. Deux aviateurs anglais reposent dans le cimetière de la commune depuis août 1944, ainsi qu'un soldat russe. Depuis 1990, y reposent également les Frères René et Henry Bossière, explorateurs havrais, pionniers des terres australes et administrateurs des îles Kerguelen. Ils obtiennent du gouvernement, dès juillet 1893, un droit d'exploitation des ressources marines et terrestres de l'archipel pour une durée de cinquante ans. René sera nommé en 1895 résident de France aux Kerguelen. Une plaque commémore les Frères Bossière sur le mur de l'église.

## Touffreville-la-Corbeline et ses alentours

Michel BUSSI, l'un des auteurs les plus vendus en France, a planté le décor d'une de sa nouvelle «Vie de grenier» à Touffreville-la-Corbeline avec la foire-à-tout de la Saint-Constantin (le dimanche autour du 21 mai).

Dans les hameaux, il subsiste deux manoirs : celui du Bourg-Naudin, siège de Touffreville et le manoir du Vert-Bosc, baronnerie du Moyen-Age. On retrouve aussi des traces de la Motte Castrale du Bois de la salle dite «Butte Henri IV».

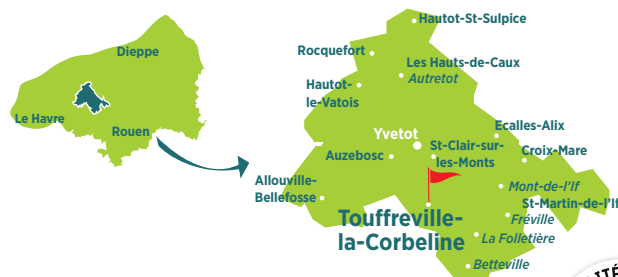
### RENSEIGNEMENTS

**Yvetot Normandie Tourisme**  
8 Place Maréchal Joffre  
76190 Yvetot

**02 32 70 99 96**  
tourisme@yvetot-normandie.fr  
yvetot-normandie-tourisme.fr

### Seine-Maritime Attractivité

02 35 12 10 10  
contact@sma76.fr  
seine-maritime-tourisme.com



Cet itinéraire est inscrit au PDESI (Plan Départemental des Espaces, Sites et Itinéraires). Pour obtenir ce label, une analyse du parcours a été coordonnée par le service des Sports du Département de la Seine-Maritime sur les plans sécuritaire, réglementaire mais aussi qualitatif (intérêt environnemental, touristique et sportif)

**Intérêt local** / **Intérêt départemental**