

Communauté de Communes  
Yvetot Normandie  
**Autour d'Yvetot**

**RANDONNÉE EN SEINE-MARITIME**



## RANDONNÉE À PIED

**Circuit 2 : Yvelin en Caux**

Départ : église de Croix-Mare

**7,5 km - 1h45**

Difficulté

2

## Circuit : Yvelin en Caux


Départ : église de Croix-Mare

7,5 km - 1h45

Difficulté 

## AVIS DU RANDONNEUR


La visite de Croix-Mare permet d'admirer son église, son calvaire et son château d'eau artistiquement peint. Quelques dénivellations sont à signaler lors des passages en forêt. Soyez prudent sur les cheminements en bordure des départementales.

**1** Dos au totem et à l'église  (ouverte tous les jours sauf le jeudi et le dimanche après-midi), prenez à droite.


Puis, prenez la première route à gauche (Route du Cimetière). Au calvaire, suivez à gauche la Rue du Mouchel.

**2** Au niveau de l'Impasse du Mouchel, prenez le Chemin du Hameau en Caux à droite puis la Route du Hameau en Caux à gauche, sur environ 200 mètres pour rejoindre l'Impasse en Caux.

**3** Prenez à droite l'Impasse en Caux qui descend à travers la forêt jusqu'à la route du Val au Cesne (D 89).

**4** Remontez à droite la D 89 vers Ecalles-Alix pendant près de 2km. Soyez prudent .

**5** Aussitôt au panneau « Ecalles-Alix, Route du Val au Cesne », tournez à droite dans un chemin qui monte au Hameau Yvelin et continuez tout droit.

**6** Quand vous ne pouvez plus aller tout droit, prenez à gauche puis aussitôt à droite jusqu'à la Rue de l'église. Puis retour au parking de l'église. Un petit détour s'impose pour aller admirer de plus près la fresque sur le château d'eau .

## Retrouvez les itinéraires de randonnée à proximité sur :

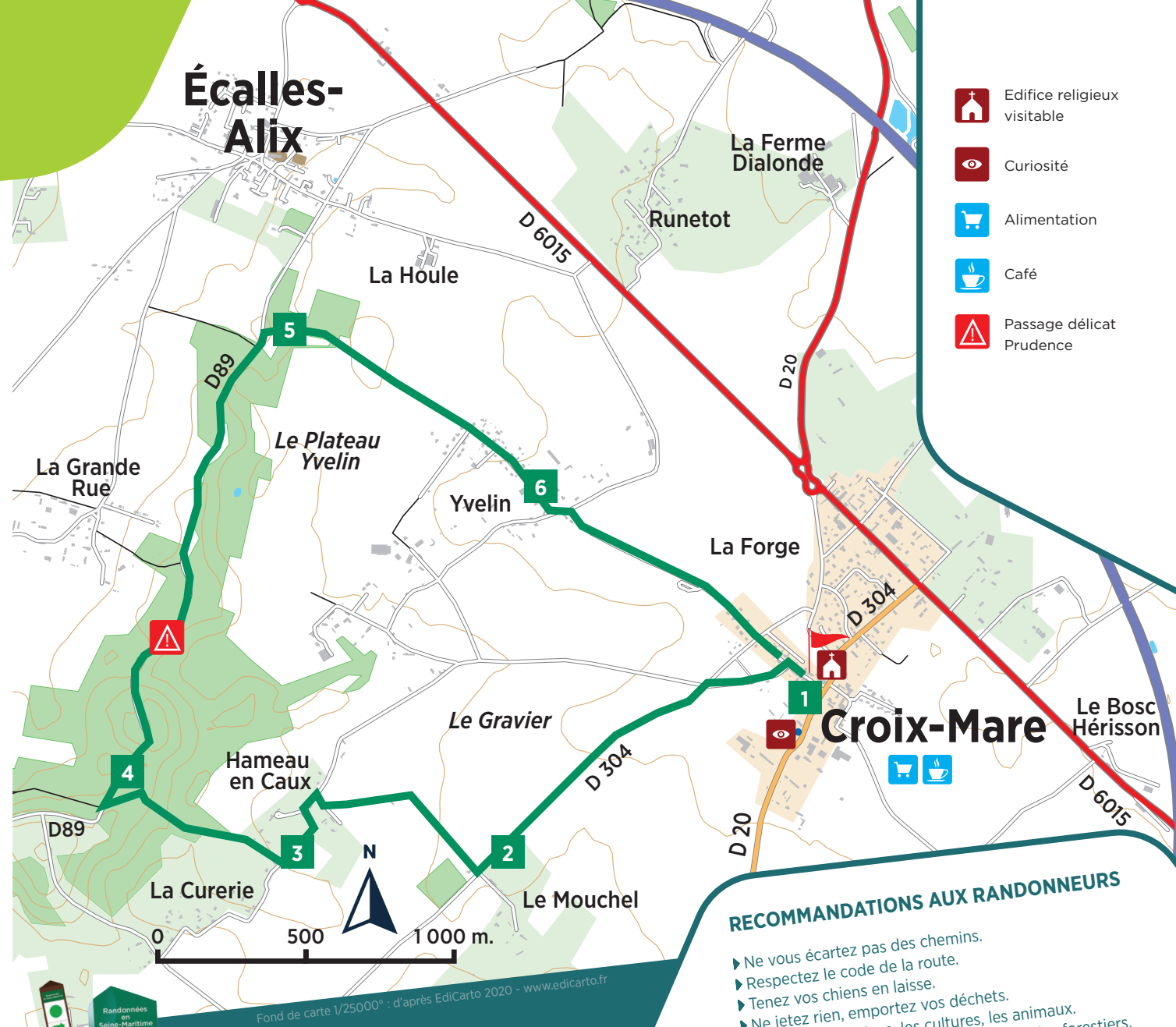
[www.yvetot-normandie-tourisme.fr](http://www.yvetot-normandie-tourisme.fr)



## Balisage du circuit :

-  Bonne direction
-  Tourner à gauche
-  Tourner à droite
-  Mauvaise direction

## Écalles-Alix



Fond de carte 1/25000<sup>e</sup> : d'après EdiCarto 2020 - [www.edicarto.fr](http://www.edicarto.fr)

**Le drapeau sur la carte** indique le point de départ. Sur le terrain, à cet endroit, est implanté un totem où figurent toutes informations relatives au circuit : numéro, couleur, nom, distance, tracé et les curiosités touristiques. Pour parcourir ce circuit, suivez les indications du topoguide et le balisage correspondant.

## RECOMMANDATIONS AUX RANDONNEURS

- ▶ Ne vous écartez pas des chemins.
- ▶ Respectez le code de la route.
- ▶ Tenez vos chiens en laisse.
- ▶ Ne jetez rien, emportez vos déchets.
- ▶ Respectez la nature, les cultures, les animaux.
- ▶ Respectez le travail des agriculteurs et des forestiers.
- ▶ En période de chasse, soyez vigilants.
- ▶ En forêt, n'allumez jamais de feu.
- ▶ Attention aux croisements avec d'autres randonneurs (piétons, cavaliers, VTT, ...).
- ▶ Ne pénétrez pas dans les propriétés privées.

# Ça vaut le détour ...



## ► Histoire de Croix-Mare

On parle de « Croixmare » ou « Croix Mare » dès le VII<sup>ème</sup> siècle, plus précisément avec la cure de Saint Aubin de Croix Mare en 1265 dans l'histoire de Jumièges.

La forme « Croismare » est attestée en 1804. Elle signifie « la mare de la croix ». Avant le XVI<sup>ème</sup> siècle, l'emploi du mot « mare » était limité à la Normandie. Il s'agit d'un terme d'origine norroise (langue scandinave médiévale) : « marr » croisé avec le vieil anglais « mere » (étang, lac).

Au Moyen-Âge, un château s'élevait près de la route de Fréville. Robert de Croismare, archevêque de Rouen de 1482 à 1492, fit construire la tour de Beurre de la Cathédrale de Rouen.

Dans les hameaux, la population vit essentiellement de l'agriculture et de l'élevage, le plus peuplé étant le hameau Yvelin. Le tissage est une activité très importante : dans les registres, les laboureurs-tisserands sont très nombreux.

Au début du XIX<sup>ème</sup> siècle, on compte presque mille habitants et de nombreux métiers : sabotier, menuisier, charron, maréchal-ferrant, cordonnier, tailleur, berger, scieur de long, charretier, couvreur en chaume, maître de pension, bûcheron, domestique, journalier...

Au début du XX<sup>ème</sup> siècle, le village, en bordure de la route nationale est très vivant avec de nombreux commerçants et artisans mais les guerres et l'essor des villes provoquent une baisse de la population et ce n'est que vers 1980 que nombreux lotissements apparaissent.

Aujourd'hui, la commune compte près de 800 habitants.

## Croix-Mare et ses alentours

L'église de Saint-Aubin de Croix-Mare est une église de plan en croix latine. En 1882, ont commencé les travaux de la nouvelle église qui s'achèveront en 1903. Elle remplace un édifice précédent qui avait un chœur et un clocher du XIII<sup>ème</sup> siècle, ainsi qu'une nef du XVI<sup>ème</sup> siècle.

Il existait également des bâtiments du XVII<sup>ème</sup> siècle, situés au bout de l'église : probablement l'ancien trésor de Croixmare qui possédait une bibliothèque très importante, selon l'abbé Cochet, et qui sera également détruite. L'église était autrefois sous le patronage de l'abbaye de Jumièges.

### INFOS CONSEILS

#### RENSEIGNEMENTS

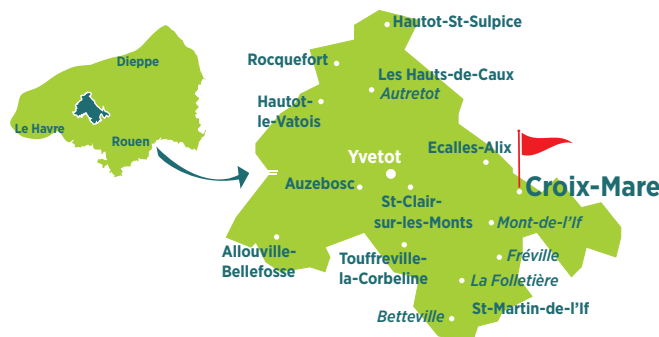
**Yvetot Normandie Tourisme**  
8 Place Maréchal Joffre  
76190 Yvetot

**02 32 70 99 96**  
tourisme@yvetot-normandie.fr  
[yvetot-normandie-tourisme.fr](http://yvetot-normandie-tourisme.fr)



#### Seine-Maritime Attractivité

02 35 12 10 10  
contact@sma76.fr  
[seine-maritime-tourisme.com](http://seine-maritime-tourisme.com)



**YV**  
COMMUNAUTÉ DE COMMUNES  
**YVETOT  
NORMANDIE**