

Communauté de Communes  
Yvetot Normandie  
**Autour d'Yvetot**

**RANDONNÉE EN SEINE-MARITIME**



## RANDONNÉE À PIED

**Circuit 10 : la Cavée aux Coqs**

Départ : parking de l'église de Betteville  
Saint-Martin-de-l'If

**6,7 km - 1h45** 

Difficulté 



SEINE-MARITIME  
LE DÉPARTEMENT



Seine-Maritime  
La Normandie Impressionnante

**YVN**  
YVETOT NORMANDIE  
TOURISME

10

## Circuit : la Cavée aux coqs

Départ : parking de l'église de Betteville  
Saint-Martin-de-l'If

6,7 km - 1h45

Difficulté

## AVIS DU RANDONNEUR

Ce chemin vous fera découvrir Betteville, l'église et le Manoir qui s'y trouvent, ainsi que quelques belles chaumières restaurées dans le bourg et au hameau du Mesnil. En haut de la Côte Blanche, vous pourrez apercevoir un très beau panorama sur le Pont de Brotonne et sur l'un des bâtiments de l'Abbaye Saint-Wandrille.

Prudence en remontant par la Cavée aux Coqs ⚠ : crevasse ravinée par de violents orages.

**1** Au parking, dirigez-vous vers l'église 🏛️ puis tournez à droite sur la Route d'Épinay-sur-Duclair (D289).

**2** Continuez tout droit sur l'Impasse du Manoir et tournez à gauche. Vous pourrez apercevoir depuis la route une belle propriété (pigeonnier et chapelle). Attention de prospecter la propriété privée et de ne pas entrer.

De retour sur la D289 prenez à droite pour un bref moment avant d'emprunter la route à gauche pour entrer au Mesnil. Vous verrez l'ancien manège couvert de chaume 🏠.

**3** Prenez le chemin à droite au niveau de la propriété bordée de hauts thuyas, puis de retour sur la D289, continuez tout droit sur la Route de Bois Bance.



**4** Laissez une route goudronnée à droite et poursuivez sur le Chemin de la Côte Bance à droite (panneau : « Voie sans issue »). Sur votre gauche vous verrez une autre belle propriété de Betteville 🏠. Continuez tout droit sur 1 km.

**5** La route se poursuit ensuite en chemin herbeux. Continuez entre la forêt (à votre gauche) et le champ (à votre droite). Vous êtes en haut de la Côte Bance 🏠. Vous verrez au loin le Pont de Brotonne et l'un des bâtiments de l'Abbaye Saint-Wandrille. Redescendez la côte, continuez toujours sur le même chemin.

**6** En bas de la côte, avant la route, prenez à droite un chemin montant dans la forêt. Ensuite, prenez le premier chemin à gauche (à flanc) dans la forêt domaniale qui redonne sur la D22.

**7** Prenez le chemin qui monte sur la droite : c'est la Cavée aux Coqs ⚠. Vous déboucherez sur le hameau de Queffreville et verrez une belle chaumière aux cheminées rondes sur votre droite, une jolie petite maison de briques sur votre gauche. Laissez deux routes sur votre droite puis une route sur votre gauche (Val Roger) et continuez jusqu'au bourg. Vous êtes arrivé à la Mairie-Ecole, vous pouvez retourner au parking.




## Balisage du circuit :

-  Bonne direction
-  Tourner à gauche
-  Tourner à droite
-  Mauvaise direction

## Commune de Saint-Martin-de-l'If

## Betteville



-  Edifice religieux visible
-  Curiosité
-  Point de vue
-  Passage délicat

**Le drapeau sur la carte** indique le point de départ. Sur le terrain, à cet endroit, est implanté un totem où figurent toutes informations relatives au circuit : numéro, couleur, nom, distance, tracé et les curiosités touristiques. Pour parcourir ce circuit, suivez les indications du topoguide et le balisage correspondant.

- RECOMMANDATIONS AUX RANDONNEURS**
- ▶ Ne vous écartez pas des chemins.
  - ▶ Respectez le code de la route.
  - ▶ Tenez vos chiens en laisse.
  - ▶ Ne jetez rien, emportez vos déchets.
  - ▶ Respectez la nature, les cultures, les animaux.
  - ▶ Respectez le travail des agriculteurs et des forestiers.
  - ▶ En période de chasse, soyez vigilants.
  - ▶ En forêt, n'allumez jamais de feu.
  - ▶ Attention aux croisements avec d'autres randonneurs (piétons, cavaliers, VTT, ...).
  - ▶ Ne pénétrez pas dans les propriétés privées.

# Ça vaut le détour...



## ► L'église Saint-Ouen

La construction de l'église Saint-Ouen de Betteville fut intermittente, surtout depuis la Renaissance. A l'origine construite au XII<sup>ème</sup> siècle, elle a été très remaniée au XVI<sup>ème</sup> siècle. Placée sous le vocable de Saint-Ouen, archevêque de Rouen au VII<sup>ème</sup> siècle, elle dépendait de l'Abbaye Saint-Wandrille. La nef remonte aux XVII<sup>ème</sup> et XVIII<sup>ème</sup> siècles et le clocher du portail occidental date d'environ 1860. Enfin, la croix monumentale a été érigée en 1885.

## ► Le panorama de la Côte Blanche

Le Pont de Brotonne a été achevé en 1977 après 4 ans de travaux. Il mesure 1 278 mètres de longueur et a été construit pour désenclaver le Pays de Caux et assurer la liaison entre Yvetot et l'autoroute A13, en traversant la forêt de Brotonne, d'où son nom.

L'Abbaye Saint-Wandrille a été fondée en 649. Elle a connu une longue histoire marquée par trois grandes périodes de saccages et de destructions dues aux incursions des Vikings, aux guerres de religion et à la Révolution. Aujourd'hui, l'abbaye est classée monument historique.

La communauté monastique de l'abbaye perpétue une longue tradition de prières dans le recueillement et le travail, la solitude et la communion. Au total, les moines bénédictins se rassemblent sept fois par jour dans l'église du monastère pour prier. Depuis juin 2016, les moines brassent leur propre bière relançant cette tradition monastique.

## INFOS CONSEILS

## Betteville et ses alentours

Environ 500 mètres après la sortie du bourg, vous pourrez apercevoir le manoir de Betteville où subsiste toujours un colombier (merci de respecter la propriété privée et de ne pas y entrer). A l'époque féodale, cet édifice était destiné à élever des pigeons voyageurs et à les consommer, la viande étant un mets rare et coûteux au Moyen-Age.

Ces pratiques étaient traditionnellement réservées à la noblesse et aux abbayes. Souvent nommées « pigeonniers », ces constructions ont marqué les paysages de Normandie, notamment du Pays de Caux. On en retrouve en effet plusieurs aux alentours de Betteville : à Autretot, Baons-le-Comte, La Folletière, ou encore Blaqueville.

## RENSEIGNEMENTS

**Yvetot Normandie Tourisme**  
8 Place Maréchal Joffre  
76190 Yvetot

**02 32 70 99 96**  
tourisme@yvetot-normandie.fr  
**yvetot-normandie-tourisme.fr**



## Seine-Maritime Attractivité

02 35 12 10 10  
contact@sma76.fr  
seine-maritime-tourisme.com



Cet itinéraire est inscrit au PDESI (Plan Départemental des Espaces, Sites et Itinéraires). Pour obtenir ce label, une analyse du parcours a été coordonnée par le service des Sports du Département de la Seine-Maritime sur les plans sécuritaire, réglementaire mais aussi qualitatif (intérêt environnemental, touristique et sportif)

**Intérêt local** 🌐 / **Intérêt départemental** ⭐⭐