

Ça vaut le détour...



► L'église Notre Dame du Rosaire

L'église Notre Dame du Rosaire est mentionnée en 1024. Elle est alors la propriété de l'abbaye de Saint Wandrille jusqu'à la Révolution. Son clocher et son porche sont les parties les plus anciennes, datant du XIIème siècle. La tour du clocher de style roman était construite à l'origine sur des transepts. Elle renferme de nombreux trésors, dont les fonts baptismaux qui sont également datés de 1024. Sa particularité réside dans la chapelle ouverte sur le chœur. Elle serait l'une des plus jolies chapelles de l'arrondissement d'Yvetot et un vrai chef-d'œuvre du règne de Louis XIII. Cette dernière a fait l'objet récemment d'un important programme de restauration avec le concours de la Fondation du Patrimoine. Sur demande, l'église et sa chapelle peuvent être visitées.

► Le hameau de Mont Lévêque

Aujourd'hui hameau de la commune d'Hautot-le-Vatois, le Mont l'Evêque fut au centre du domaine de la famille Warelwast, qui marqua l'histoire locale et régionale au cours des siècles. L'abbé Cochet cite Guillaume de Warelwast (devenu Véralval puis Ver à Val) qui serait le neveu de Guillaume le Conquérant (fils de sa sœur). Celui-ci, serait né vers 1060 et mort en 1137 à Plymton en Angleterre. Il fut prêtre et servit Guillaume le Roux, le successeur de Guillaume le Conquérant, en tant que diplomate. Au XVIème siècle, un manoir fut édifié dans ce qui est aujourd'hui le hameau de Ver à Val. Il n'en reste qu'une partie de la façade, intégrée dans un bâtiment agricole. On y retrouve les damiers cauchois accompagnant des ouvertures sculptées dans l'esprit de la Renaissance.

INFOS - CONSEILS

Hautot-le-Vatois et ses alentours

Hautot le Vatois qui signifie « le haut village inculte » faisait partie de l'ancienne baronnie de Saint Wandrille. Cette commune de 6,1 km² de superficie est située à 6,3 km de la ville d'Yvetot. Dans la cour de la mairie vous pourrez apprécier le théâtre de verdure dans lequel il est possible de pique-niquer. Sur demande préalable, des toilettes peuvent être mises à disposition.

Concernant le hameau du Nouveau Monde, cette appellation a pour origine un hameau qui était implanté au-dessus du chemin. En 1634, il y fut édifié une chapelle «Notre-Dame-du-Bonespoir» qui devint un lieu de pèlerinage réputé. Celle-ci ainsi que le hameau furent détruits par un incendie en 1772. Il n'en reste désormais que quelques traces de fondations enfouies sous la végétation.

RENSEIGNEMENTS

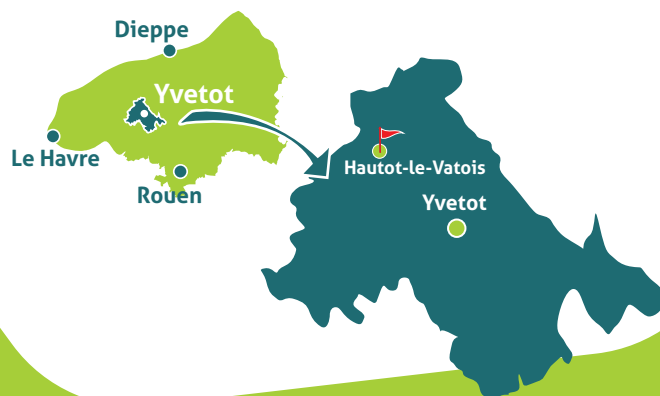
Autres circuits et infos pratiques :

Office de Tourisme d'Yvetot

8, place du Maréchal Joffre
76190 Yvetot
yvetot-normandie-tourisme.fr
02 32 70 99 96

Seine-Maritime Attractivité

contact@sma76.fr
seine-maritime-tourisme.com
02 35 12 10 10



Cet itinéraire est inscrit au PDESI (Plan Départemental des Espaces, Sites et Itinéraires). Pour obtenir ce label, une analyse du parcours a été coordonnée par le service des Sports du Département de la Seine-Maritime sur les plans sécuritaire, réglementaire mais aussi qualitatif (intérêt environnemental, touristique et sportif) / Intérêt local / Intérêt départemental



Document réalisé par la Communauté de Communes Yvetot Normandie avec le concours financier de l'Etat et du Département de la Seine-Maritime.

RANDONNÉES EN SEINE-MARITIME



RANDONNÉE À PIED + À VTT

Circuit 12 : Le Mont Lévêque

Départ : Parking de la salle polyvalente de Hautot-le-Vatois

13,5 km - 3h15 - Difficulté

12

Circuit : Le Mont Lévêque

Départ : Parking de la salle polyvalente de Hautot-le-Vatois

13,5 km (dont 6,5 km de chemin)

3h15 - Difficulté ●○○

AVIS DU RANDONNEUR

En partant d'Hautot-le-Vatois, ce circuit permet de découvrir la commune d'Envronville et de Rocquefort ainsi que le hameau de Ver-à-Val, après un passage dans le Bois Hébert. Fermes, églises, châteaux et maisons normandes se dresseront sur votre chemin.

1 Cette randonnée a pour point de départ le parking de la salle polyvalente sur la D5, à droite en montant vers l'église d'Hautot-le-Vatois en venant d'Yvetot. Prenez la D5 en montant vers l'église. Prenez à gauche la rue du clocher pour rejoindre la D110 que vous emprunterez, en obliquant légèrement sur la gauche, jusqu'au carrefour avec la D240 (route des deux villages). Prenez celle-ci à droite direction Fauville-en-Caux. A la sortie du village, poursuivez sur la D240.

2 Après le hameau des Prés Volets, prenez à droite la route agricole, puis lorsque celle-ci oblique sur la droite, prenez tout droit le chemin herbeux jusqu'au calvaire. Prenez sur la gauche la D5 vers le centre bourg d'Envronville (marchez sur le côté gauche et traversez au passage piéton en face de l'école) puis avant l'église tournez à droite route du Bois Hébert.

3 A la sortie du village, prenez sur votre gauche le chemin pierreux, longez à votre droite le bassin de décantation et descendez le chemin herbeux jusqu'à la station de pompage.

4 Prenez alors le chemin sur votre droite (vous êtes sur le GR®211). Juste avant de sortir du bois, prenez à gauche le chemin pierreux qui monte vers la commune Rocquefort (GR®211c direction Yvetot) puis un chemin goudronné (Côte de l'église) qui vous mènera jusqu'à l'église.

5 Prenez à droite vers la salle communale et une nouvelle fois à droite la Rue de la Mairie en suivant les traces du GR®211c (si vous poursuivez tout droit la Rue du Château sur 500 m, vous pourrez découvrir un magnifique château du 18ème siècle). Vous prendrez alors la deuxième route à droite (Route des Joncs Marins) qui vous mènera jusqu'à un chemin agricole. Empruntez ce chemin jusqu'à la D110.

6 Prenez celle-ci sur votre droite (vous quittez alors le GR®). Lorsque vous arriverez au hameau du Ver-à-Val, au carrefour, prenez tout droit le chemin creux enherbé puis traversez la rue Guillaume de Véerval pour suivre le chemin de l'Âne Gris en direction du chemin du Nouveau Monde. Lorsque vous arriverez sur un revêtement en ciment, tournez en épingle à cheveu vers la gauche, puis quand vous arriverez à l'entrée de la ferme, prenez à droite un petit chemin qui vous conduira jusqu'au Chemin de la Côte (route goudronnée) que vous emprunterez sur votre gauche.

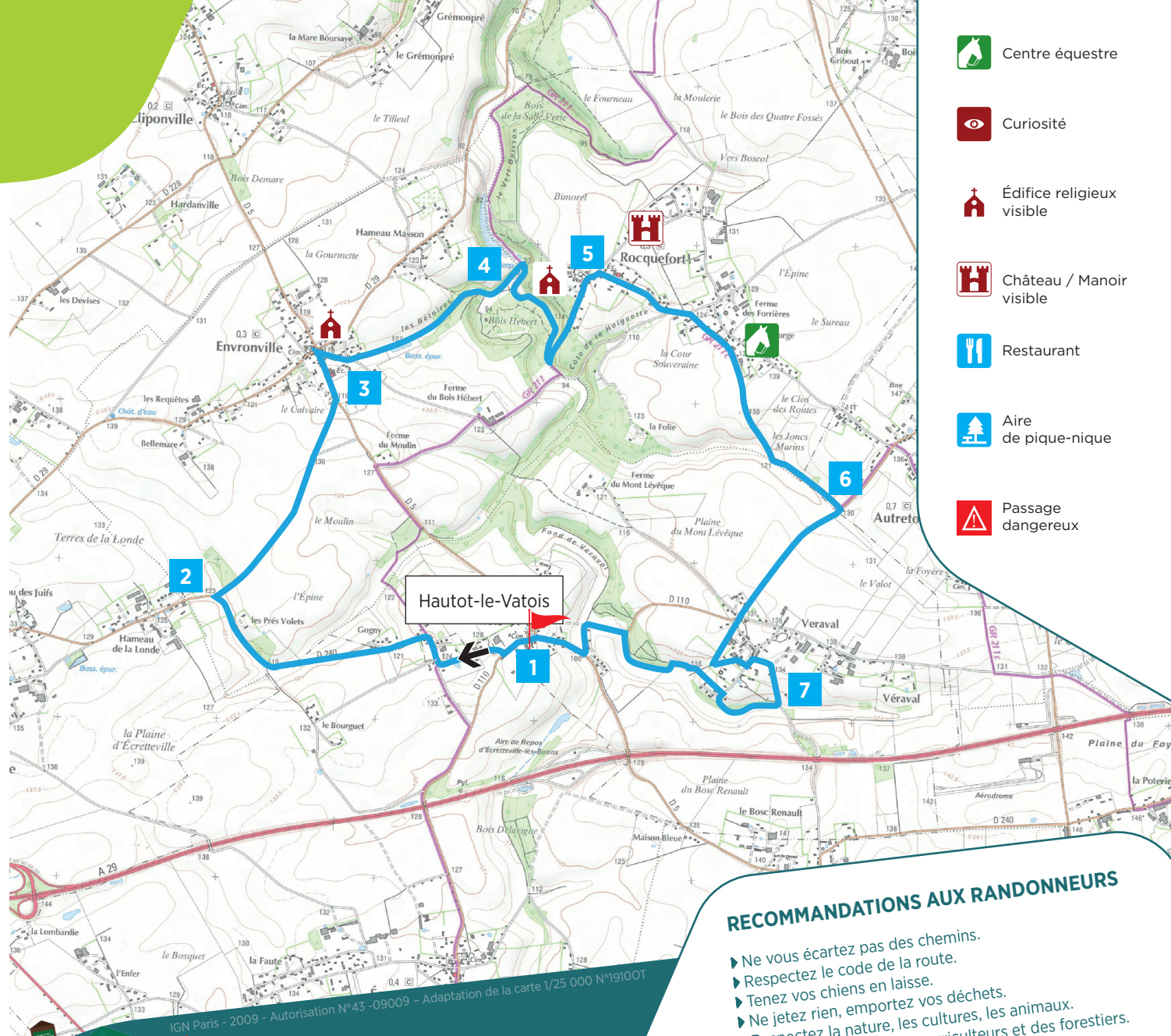
7 A l'intersection tournez à droite. A la sortie du village, en bas de la côte, vous tournerez à gauche sur le chemin du Nouveau Monde (c'est le deuxième). Vous le suivrez jusqu'à une route que vous prendrez à droite puis directement à gauche. Prenez le chemin qui descend sur la gauche. Poursuivez sur celui-ci jusqu'à la D110 que vous emprunterez sur la gauche jusqu'à la mairie d'Hautot le Vatois.

Prenez sur votre droite la D5 (prudence, route relativement passagère, marchez à droite sur le bas-côté), jusqu'à votre point de départ.

Balisage du circuit :

-  Bonne direction
-  Tourner à gauche
-  Tourner à droite
-  Mauvaise direction

Les itinéraires connus sous le nom de «GR®» balisés de marque blanc / rouge, sont des marques déposées par la Fédération Française de Randonnée Pédestre.




IGN Paris - 2009 - Autorisation N°43 -09009 - Adaptation de la carte 1/25 000 N°19100T

Le drapeau sur la carte indique le point de départ. Sur le terrain, à cet endroit, est implanté un totem où figurent toutes les informations relatives à chaque circuit : numéro, couleur, nom, distance, tracé et les curiosités touristiques. Pour parcourir ce circuit, suivez les indications du topoguide et les balises de jalonnement de couleur bleue.

 Centre équestre

 Curiosité

 Édifice religieux visible

 Château / Manoir visible

 Restaurant

 Aire de pique-nique

 Passage dangereux

RECOMMANDATIONS AUX RANDONNEURS

- ▶ Ne vous écartez pas des chemins.
- ▶ Respectez le code de la route.
- ▶ Tenez vos chiens en laisse.
- ▶ Ne jetez rien, emportez vos déchets.
- ▶ Respectez la nature, les cultures, les animaux.
- ▶ Respectez le travail des agriculteurs et des forestiers.
- ▶ En période de chasse, soyez vigilants.
- ▶ En forêt, n'allumez jamais de feu.
- ▶ Attention aux croisements avec d'autres randonneurs (piétons, cavaliers, VTT, ...).
- ▶ Ne pénétrez pas dans les propriétés privées.